



PERÚ

Ministerio
de Educación

CENSO
EDUCATIVO



Siempre
con el pueblo

CENSO EDUCATIVO

“Indicaciones para el correcto llenado de formatos en el Censo Educativo”

2022



CONTENIDO

- 1** Módulo I: Matrícula, Docentes y Recursos educativos.
- 2** La Ficha Unificada de Infraestructura Educativa – FUIE.
- 3** Georeferenciación en el Aplicativo “Geolocalización CENSO”.



Cedula Electrónica EBR Primaria 3AP en el Censo Educativo 2022



CENSO EDUCATIVO 2022
EDUCACIÓN BÁSICA REGULAR
PRIMARIA

3AP

Version : 2

INSTRUCCIONES DEL FORMATO ELECTRÓNICO

- Complete los datos solicitados:
 - El archivo tiene nueve hojas, ocho para ingreso de datos y una para 'ENVIAR'.
 - Guarde periódicamente en su PC los datos ingresados.
 - Al completar la hoja de ingreso de datos, haga clic en el botón "VALIDAR".
- Envíe los datos:

Al término del reporte, verifique que se encuentra conectado a Internet, vaya a la hoja 'ENVIAR' y siga las instrucciones.
- Obtenga la constancia de envío.

Presione el botón "Tablero de Control" para ingresar a su Tablero de Control - Actividades Estadísticas 2022

Validar

Siguiente



115: Durante el año 2020 se realizaron talleres dirigidos a los padres de familia o apoderados en el servicio / nivel educativo? en el Censo Educativo 2022

115. DURANTE EL AÑO 2020, ¿SE REALIZARON TALLERES DIRIGIDOS A LOS PADRES DE FAMILIA O APODERADOS EN EL SERVICIO/NIVEL EDUCATIVO?

Talleres de ...	Si	No	Cantidad de Talleres
1. Aprendizajes		NO	
2. Pauta de crianza		NO	
3. Violencia		NO	
4. Inclusión		No	
5. Alimentación y hábitos de higiene		No	
6. Otro			



115: Durante el año 2020 se realizaron talleres dirigidos a los padres de familia o apoderados en el servicio /nivel educativo? **correcto** en el Censo Educativo 2022

115. DURANTE EL AÑO 2020, ¿SE REALIZARON TALLERES DIRIGIDOS A LOS PADRES DE FAMILIA O APODERADOS EN EL SERVICIO/NIVEL EDUCATIVO?

Talleres de ...	Si	No	Cantidad de Talleres
1. Aprendizajes		X	
2. Pauta de crianza		X	
3. Violencia		X	
4. Inclusión		X	
5. Alimentación y hábitos de higiene		X	
6. Otro			



Erróneo

108. ¿HAS RECIBIDO MATERIALES FORMATIVOS O INFORMATIVOS , FÍSICOS O DIGITALES SOBRE LOS INSTRUMENTOS DE GESTIÓN?

(Marque con una "X", una o más opciones)

<input type="checkbox"/>	He recibido materiales y/o formación a través de la UGEL.
<input type="checkbox"/>	He recibido materiales y/o formación a través de la DRE.
<input type="checkbox"/>	He recibido materiales y/o formación a través de los programas formativos ...
<input type="checkbox"/>	He recibido materiales y/o formación a través de páginas web oficiales del Minedu...
<input type="checkbox"/>	He recibido materiales y/o formación a través de mis colegas o redes profesionales
<input checked="" type="checkbox"/> NO	No he recibido materiales y/o información sobre los Instrumentos de Gestión

Correcto

108. ¿HAS RECIBIDO MATERIALES FORMATIVOS O INFORMATIVOS , FÍSICOS O DIGITALES SOBRE LOS INSTRUMENTOS DE GESTIÓN?

(Marque con una "X", una o más opciones)

<input type="checkbox"/>	He recibido materiales y/o formación a través de la UGEL.
<input type="checkbox"/>	He recibido materiales y/o formación a través de la DRE.
<input checked="" type="checkbox"/>	He recibido materiales y/o formación a través de los programas formativos ...
<input type="checkbox"/>	He recibido materiales y/o formación a través de páginas web oficiales del Minedu...
<input type="checkbox"/>	He recibido materiales y/o formación a través de mis colegas o redes profesionales
<input type="checkbox"/>	No he recibido materiales y/o información sobre los Instrumentos de Gestión



Erróneo

103. EN EL PRESENTE AÑO 2022, ¿BAJO QUÉ MODALIDAD SE REALIZAN LAS CLASES EN ESTE SERVICIO

Presencial

Semi presencial

Remoto / A distancia

104. EN ESTE SERVICIO ¿CÓMO SE REALIZAN LAS CLASES EN ESTE SERVICIO



Erróneo

0

122. EL SERVICIO/NIVEL EDUCATIVO, ¿CUENTA CON PLAN DE TUTORÍA, ORIENTACIÓN EDUCATIVA Y CONVIVENCIA ESCOLAR?

Sí No

Pase a la pregunta 127.

123. ¿EL PLAN DE TUTORÍA, ORIENTACIÓN EDUCATIVA Y CONVIVENCIA ESCOLAR PRESENTA AL MENOS

Correcto


122. EL SERVICIO/NIVEL EDUCATIVO, ¿CUENTA CON PLAN DE TUTORÍA, ORIENTACIÓN EDUCATIVA Y CONVIVENCIA ESCOLAR?

Sí No

Pase a la pregunta




La Ficha Unificada de Infraestructura Educativa – FUIE en el Censo Educativo 2022



CENSO EDUCATIVO 2022
CÉDULA BORRADOR

CENSO EDUCATIVO 2022

LOCAL EDUCATIVO:
FICHA UNIFICADA DE INFRAESTRUCTURA EDUCATIVA




11
CÓDIGO DE LOCAL EDUCATIVO:

--	--	--	--	--

Unidad de Estadística / Dirección de Planificación de Inversiones

UBICACIÓN E IDENTIFICACIÓN DEL LOCAL EDUCATIVO

<p>1. DEPARTAMENTO <input style="width: 90%;" type="text"/></p> <p>2. PROVINCIA <input style="width: 90%;" type="text"/></p> <p>3. DISTRITO <input style="width: 90%;" type="text"/></p>	<p>4. DEPENDENCIA ADMINISTRATIVA <input type="checkbox"/> GRE <input type="checkbox"/> DRE <input type="checkbox"/> UGEL</p> <p>5. NOMBRE DE DEPENDENCIA ADMINISTRATIVA <input style="width: 90%;" type="text"/></p>																
<p>6. NOMBRE DE CENTRO POBLADO <input style="width: 95%;" type="text"/></p> <p>Tipo de centro poblado: <input type="checkbox"/> Caserío <input type="checkbox"/> Pueblo <input type="checkbox"/> Villa <input type="checkbox"/> Ciudad <input type="checkbox"/> Comunidad <input type="checkbox"/> Anexo</p>																	
<p>7. NÚCLEO URBANO <input style="width: 95%;" type="text"/></p> <p>Tipo de núcleo urbano: <input type="checkbox"/> Cercado <input type="checkbox"/> Urb. <input type="checkbox"/> Barrio <input type="checkbox"/> Complejo Hab. <input type="checkbox"/> Unidad Vec. <input type="checkbox"/> Asoc. Vivienda <input type="checkbox"/> Coop. Vivienda <input type="checkbox"/> Ciudadela <input type="checkbox"/> AA.HH. <input type="checkbox"/> Pueblo Joven <input type="checkbox"/> Otro</p>																	
<p>8. DIRECCIÓN PRINCIPAL DEL LOCAL EDUCATIVO</p> <p>Tipo de vía: <input type="checkbox"/> Avenida <input type="checkbox"/> Calle <input type="checkbox"/> Jirón <input type="checkbox"/> Pasaje <input type="checkbox"/> Autopista <input type="checkbox"/> Carretera <input type="checkbox"/> Alameda <input type="checkbox"/> Parque <input type="checkbox"/> Otro</p> <table border="1" style="width: 100%; border-collapse: collapse; text-align: center;"> <thead> <tr> <th style="width: 15%;">Nombre de la vía</th> <th style="width: 10%;">N° de puerta</th> <th style="width: 10%;">Mz.</th> <th style="width: 10%;">Lote</th> <th style="width: 10%;">Sector</th> <th style="width: 10%;">Zona</th> <th style="width: 10%;">Etapa</th> <th style="width: 10%;">Otro</th> </tr> </thead> <tbody> <tr> <td style="height: 20px;"><input style="width: 95%;" type="text"/></td> <td><input style="width: 95%;" type="text"/></td> <td><input style="width: 95%;" type="text"/></td> <td><input style="width: 95%;" type="text"/></td> <td><input style="width: 95%;" type="text"/></td> <td><input style="width: 95%;" type="text"/></td> <td><input style="width: 95%;" type="text"/></td> <td><input style="width: 95%;" type="text"/></td> </tr> </tbody> </table>		Nombre de la vía	N° de puerta	Mz.	Lote	Sector	Zona	Etapa	Otro	<input style="width: 95%;" type="text"/>	<input style="width: 95%;" type="text"/>	<input style="width: 95%;" type="text"/>	<input style="width: 95%;" type="text"/>	<input style="width: 95%;" type="text"/>	<input style="width: 95%;" type="text"/>	<input style="width: 95%;" type="text"/>	<input style="width: 95%;" type="text"/>
Nombre de la vía	N° de puerta	Mz.	Lote	Sector	Zona	Etapa	Otro										
<input style="width: 95%;" type="text"/>	<input style="width: 95%;" type="text"/>	<input style="width: 95%;" type="text"/>	<input style="width: 95%;" type="text"/>	<input style="width: 95%;" type="text"/>	<input style="width: 95%;" type="text"/>	<input style="width: 95%;" type="text"/>	<input style="width: 95%;" type="text"/>										
<p>9. REFERENCIA DE LA DIRECCIÓN DEL LOCAL EDUCATIVO <input style="width: 95%;" type="text"/></p> <p><small>Ejemplos: 1. A la altura de la cuadra 34 de la Av. Aviación. 2. A una cuadra de la Plaza de Armas del distrito. 3. Frente al Hospital El Carmen. 4. Entre los centros poblados de San Pedro, Accos y Lares. 5. Al pie de la carretera, aprox. 200m del desvío al poblado de Lucre.</small></p>																	
<p>10. PUNTOS DE GEORREFERENCIACIÓN</p> <p>LATITUD <input style="width: 80%;" type="text"/></p> <p>LONGITUD <input style="width: 80%;" type="text"/></p> <p>ALTITUD <input style="width: 80%;" type="text"/></p> <p><small>NOTA- Las coordenadas de ubicación del Local Educativo deben obtenerse únicamente mediante el uso de la aplicación de georreferenciación para celulares (Android) "GeoLOCALES censo" (ver tutorial en: https://cutt.ly/2HOzKEK). Puede descargar la aplicación en su celular desde el Google Play o siguiendo este enlace: https://cutt.ly/HHOzORz</small></p>	<p>11. CLIMA</p> <p><input type="checkbox"/> Desértico costero / marino</p> <p><input type="checkbox"/> Desértico</p> <p><input type="checkbox"/> Interandino bajo</p> <p><input type="checkbox"/> Mesoandino</p> <p><input type="checkbox"/> Altoandino</p> <p><input type="checkbox"/> Nevado</p> <p><input type="checkbox"/> Ceja de montaña</p> <p><input type="checkbox"/> Subtropical húmedo</p> <p><input type="checkbox"/> Tropical húmedo</p> <p><small>NOTA: Para más detalle revise en el manual del informante.</small></p>																



Caso 1: Ubicación del Local Educativo

UBICACIÓN DEL LOCAL EDUCATIVO

CÓDIGO DE UBIGEO

210113

CÓDIGO DEPENDENCIA ADMINISTRATIVA :

210001

1. DEPARTAMENTO :

PUNO

4. DEPENDENCIA ADMINISTRATIVA:

GRE

DRE

UGEL

2. PROVINCIA :

PUNO

3. DISTRITO :

SAN ANTONIO

5. NOMBRE DE DEPENDENCIA ADMINISTRATIVA:

UGEL Puno

6. CENTRO POBLADO:

COMUNIDAD DE KOMERUCHO

Longitud 22

Tipo de centro poblado:

Caserío

Pueblo

Villa

Ciudad

Comunidad

Anexo

7. NÚCLEO URBANO:

CENTRO POBLADO

Longitud 14

Tipo de núcleo urbano:

Cercado

Urbanización

Barrio

Complejo Habitacional

Unidad vecinal

Asociación de Vivienda

Coop. Vivienda

Ciudadela

AA.HH.

Pueblo Joven

Otro

8. DIRECCIÓN PRINCIPAL DEL LOCAL EDUCATIVO

Tipo de vía:

Avenida

Calle

Jirón

Pasaje

Autopista

Carretera

Alameda


Parque

Otro

Nombre de la vía	N° de puerta	Mz.	Lote	Sector	Zona	Etapa	Otro
							X

9. REFERENCIA DE LA DIRECCIÓN DEL LOCAL EDUCATIVO (Texto de 240 caracteres)

Número de caracteres registrados : 22




Caso 2: Referencia de la Dirección del Local Educativo contabilizar el

9. REFERENCIA DE LA DIRECCIÓN DEL LOCAL EDUCATIVO (*Texto de 240 caracteres*)

Número de caracteres registrados : 22

CARRETERA HACIA JUNCAL

Ejemplos: 1. A la altura de la cuadra 34 de la Av. Aviación. 2. A una cuadra de la Plaza de Armas del distrito. 3. Frente al Hospital El Carmen.
4. Entre los centros poblados de San Pedro, Accos y Lares. 5. Al pie de la carretera, aprox. 200m del desvío al poblado de Lucre.



Caso3: 10 Puntos de Georreferenciación Indicaciones esta bloqueado.

10. PUNTOS DE GEOREFERENCIACIÓN

LATITUD

:

.


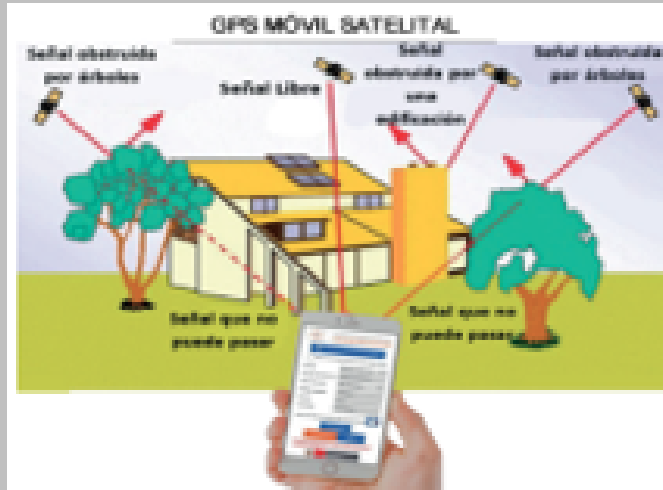
LONGITUD

:

.

ALTITUD

:



NOTA : Las coordenadas de ubicación del Local Educativo deben obtenerse únicamente mediante el uso de la aplicación de georreferenciación para celulares (Android) "GeoLOCALES censo" ver tutorial en:

<https://cutt.ly/2HOzKEK> Descargar en: <https://cutt.ly/HHOzORz>



900. Información específica por espacio educativo y/o administrativo (solo privado):

900. INFORMACIÓN ESPECÍFICA POR ESPACIO EDUCATIVO Y/O ADMINISTRATIVO [Solo para la Gestión Privada]

901. RESPECTO A LOS ESPACIOS EDUCATIVOS Y/O ADMINISTRATIVOS, INDIQUE:

TIPO DE ESPACIOS EDUCATIVOS Y ADMINISTRATIVOS	El local educativo cuenta con: Sí - No	Cantidad de espacios				
		EN USO				SIN USO
		Estado de conservación				
		TOTAL	Buen estado	Regular estado	Mal estado	
TIPO A Y D: AULAS Y SALAS						
000 AULA DE CLASE	SI	2	2			
001 SALA O AULA DE PSICOMOTRICIDAD (INICIAL O CEBE O ISP/ESP)	NO					
002 AULA VIVENCIAL (CEBE)	NO					
003 SALA EDUCATIVA (PRITE)	NO					
004 SALA DE USOS MÚLTIPLES (SUM)	NO					
005 AUDITORIO	NO					
006 SALA DE DANZA (PRIMARIA Y SECUNDARIA)	NO					
007 SALA DE MÚSICA (PRIMARIA Y SECUNDARIA O ESFA)	NO					
008 SALA DE DANZAS FOLCLÓRICAS (ESFA)	NO					
009 SALA DE BALLET (ESFA)	NO					
010 OTRO ESPACIO DE TIPO (A o D) o SIMILARES CARACTERÍSTICAS	NO					
TIPO B: AIP Y BIBLIOTECA						
011 BIBLIOTECA TIPO I - 75 M2 O MENOS (PRIMARIA Y SECUNDARIA)	NO					
012 BIBLIOTECA TIPO II - 90 M2 (PRIMARIA Y SECUNDARIA)	NO					

TIPO DE ESPACIOS EDUCATIVOS Y ADMINISTRATIVOS	El local educativo cuenta con: Sí - No
BIENESTAR	
068 QUIOSCO	NO
069 CAFETERÍA	NO
070 COMEDOR	SI
071 COCINA	SI
072 TÓPICO	NO
073 LACTARIO (PRITE O ED. SUPERIOR O ETP)	NO
074 ESPACIO TEMPORAL PARA DOCENTE (INICIAL, PRIM. O SEC.)	NO
075 RESIDENCIA ESTUDIANTIL (SECUNDARIA)	NO
076 ESPACIO TEMPORAL PARA ACOMPAÑAMIENTO EN RESIDENCIA	NO
077 MÓDULO DE ACOMPAÑAMIENTO Y CONSEJERÍA (SEC. CON RESID.)	NO
078 COORDINACIÓN DE TUTORÍA (JEC)	NO
079 SALA EQUIPO SAANEE (CEBE)	NO
080 SALA PSICOPEDAGÓGICA (CEBE O ED. SUPERIOR)	NO
081 OFICINA APAFA (CEBE)	NO



B. INFORMACIÓN GENERAL DE LOS PREDIOS Y DEL ÁREA GENERAL DEL LOCAL EDUCATIVO

103. CANTIDAD DE PREDIOS QUE TIENE EL LOCAL EDUCATIVO

PREDIO: Es una propiedad conformada por una cantidad de terreno delimitada destinada para la infraestructura educativa de una parte o el total de un lote educativo. **Un local educativo puede funcionar en uno o más predios.**

104. CANTIDAD DE EDIFICACIONES QUE TIENE EL LOCAL EDUCATIVO (Por ejm. Pabellón de aulas pabellón administrativo, módulos de baño, caseta de seguridad, módulos prefabricados de aulas, etc.)



Considere como edificaciones a los pabellones de aulas, módulos de baño, casetas de seguridad, módulos prefabricados, auditorio, pabellón administrativo, etc. Asimismo, las construcciones aisladas como depósitos, almacén, caseta de baños, quioscos, siempre y cuando se encuentren dentro del local o del terreno que ocupa el local educativo.



¡ATENCIÓN!

Los espacios abiertos como el patio, loza deportiva, pista atlética, etc., NO SE CONSIDERA como edificación y se investigan en el capítulo 600 - TABLA 605. RESPECTO A LOS ESPACIOS DEPORTIVOS ABIERTOS Y ESPACIOS EXTERIORES/DE RELACIÓN CON LA NATURALEZA.

Predio contiguo: Son áreas de terreno que tienen límites comunes adyacentes o juntos.

Predio no contiguo: Son áreas de terreno separado y sin límites comunes distantes entre sí.

En esta imagen, el local educativo muestra 4 predios contiguos



Las Edificaciones están contenidas en el/los predio(s) que conforman el Local Educativo

B. INFORMACIÓN GENERAL DE LOS PREDIOS Y DEL ÁREA GENERAL DEL LOCAL EDUCATIVO

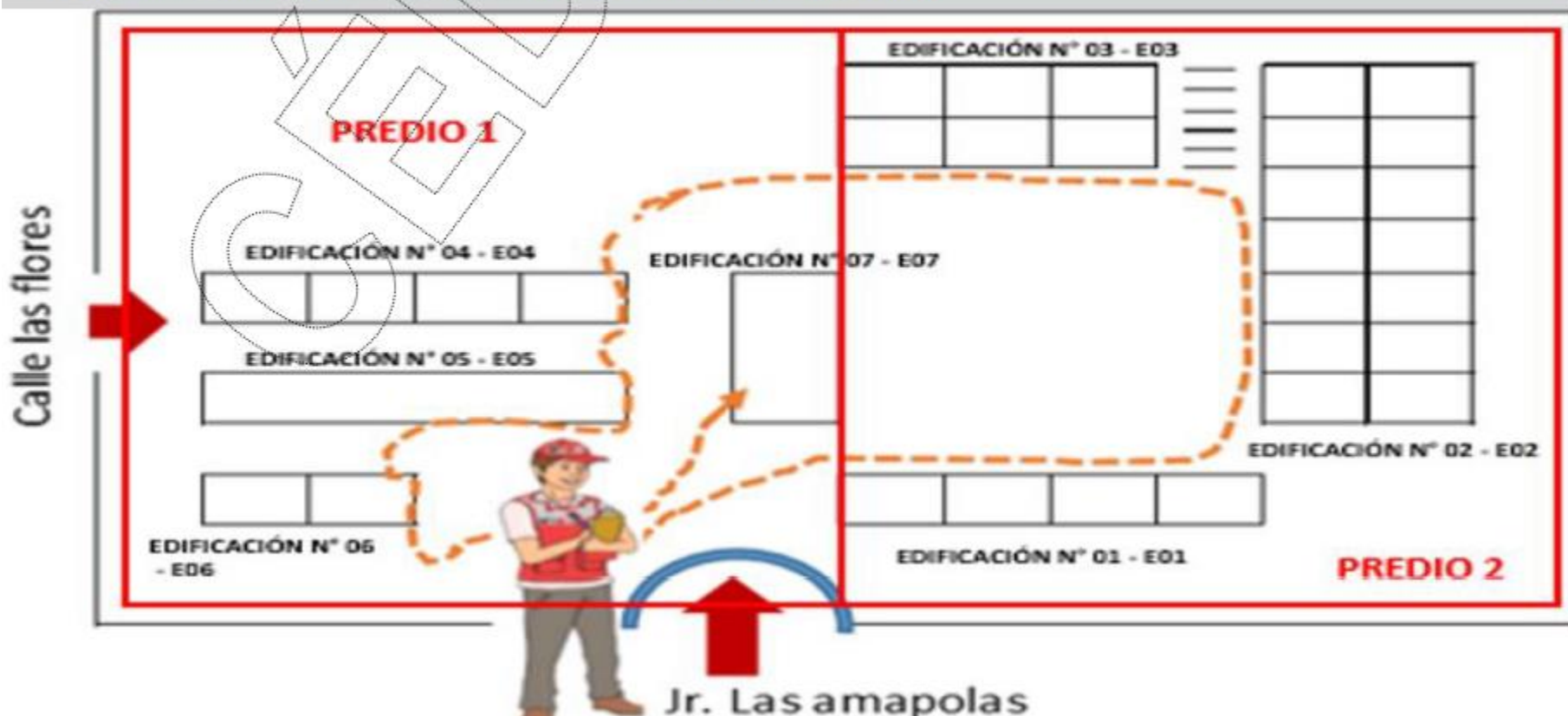


Nota: Se sugiere considerar esquemas gráficos existentes como INDECI, expedientes técnicos o google maps, grafique todas las edificaciones teniendo en cuenta su ubicación para luego asignarles su denominación o codificación.

Recomendaciones para codificar las Edificaciones del local educativo:


- Identifique la puerta de ingreso o acceso principal al local educativo.
- Ingrese por la puerta o acceso principal y realice un barrido hacia la derecha en sentido antihorario.
- Codifique las Edificaciones existentes, halladas durante su recorrido como "E01" para la primera edificación; "E02" para la segunda Edificación, y continúe con numeración correlativa hasta que concluya su recorrido antihorario y retorne al punto de inicio en la puerta o acceso principal.
- Ninguna edificación dentro del local educativo debe quedarse sin codificar.

1. ESQUEMA GRÁFICO DE LAS EDIFICACIONES DEL LOCAL EDUCATIVO





B. INFORMACIÓN GENERAL DE LOS PREDIOS Y DEL ÁREA GENERAL DEL LOCAL EDUCATIVO



CÓDIGO DE LOCAL EDUCATIVO: 1 8 4 1 3 1

ESQUEMA GRÁFICO DE LOS PREDIOS Y EDIFICACIONES DEL LOCAL EDUCATIVO

60
59
58
57
56
55
54
53
52
51
50
49
48
47
46
45
44
43
42
41
40
39
38
37
36
35
34
33
32
31
30
29
28
27
26
25
24
23
22
21
20
19
18
17
16
15
14
13
12
11
10
9
8
7
6
5
4
3
2
1

Observaciones:

3



GRÁFICO

GRÁFICO DEL LOCAL EDUCATIVO, LÍMITES PERIMÉTRICOS, PUERTA DE INGRESO PRINCIPAL, Y UBICACIÓN DE LAS EDIFICACIONES, CONSIDERE A LAS EDIFICACIONES EN USO Y SIN USO. (El director, ya debió realizar el gráfico en la hoja, según orientación).

Pasos para remitir el Gráfico

- 1 Escanear o tomar foto a la imagen graficada por el director al Local Educativo
- 2 El archivo digital (escaneado o fotografía) se deberá copiar a una computadora
- 3 En la computadora o laptop, se deberá renombrar el archivo, según nomenclatura

Nomenclatura

↳ Código Ugel ___ Código de Local Educativo ___ FXX

160001_056123_F01



Claves EOL

1.- Claves EOL del 2021 son las MISMAS PARA EL PRESENTE AÑO 2022.

2.- Claves EOL para II.EE. Todavía no están activas.



PERÚ

Ministerio
de Educación

CENSO
EDUCATIVO



 **Siempre**
con el **pueblo**

GRACIAS